



PARC NATIONAL D'AIGÜESTORTES

« ELS ENCANTATS »

Le pays des Aiguilles au mille Lacs



Un autre monde !

Venez, si suivez-moi... Nous allons pénétrer dans le pays des sorcières, pays aux « mille lacs », aux aiguilles de granit, baignées de soleil, royaume du pin Cembro.

Ce pays s'appelle « Els Encantats » (les enchantés, en français)

Un séjour en itinérance de refuge en refuge, pas de village, pas de route. Seulement la montagne, les lacs, la nature et la roche.

L'isard se laissera-t-il apercevoir, au détour d'une combe ? Tomberons-nous nez à nez avec des vaches en estive ? Le casse noix moucheté volera-t-il parmi nous ? Nous baignerons-nous dans un lac... ?

L'accueil chaleureux des refuges espagnols, ainsi que les repas copieux et sympathiques assureront la récupération.

Nous évoluerons sur les sentiers passant de lac en lac, sur une immense zone montagneuse située entre 2000m et 3000m d'altitude.

Ici ce sont les sources de la Garonne.

Votre voyage

Niveau :

Randonnées de niveau 2/3 «bleu/rouge»
- Nous restons en altitude, le sommeil est moins bon, la pente peut être parfois raide

Pays / Massif :

Pyrénées Espagnoles, Parc national d'Aigüestortes

Encadrant :

Patrick Manaud, Accompagnateur en montagne et moniteur de vélo signant la LSF

Hébergement - Restauration :

En dortoirs, les hébergements ne fournissent pas les draps ni les serviettes de toilette, douches chaudes en supplément payant

½ pension dans les hébergements avec pique-nique le midi

Dates:

7 jours de randonnées, du 05/09/2021 au 11/09/2021 (groupe de 6 à 12 pers. max.)

Prix :

750 €

J1 : Parking Port de la Bonaigua Alt. 1920m / Ref. Amitges Alt. 2370m

Le sentier s'élève tranquillement dans le vallon Gerber, et déjà les premiers lacs apparaissent. Nous zigaguons entre les lacs pour arriver au col Amitges à 2760m. Là, à nos pieds, le refuge, autour, les Tuc, Pic et autres Aiguilles nous donnent un aperçu des montagnes Enchantées.

Nuit au refuge

Dénivelé : + 840m / - 400m, 9 km



J2 : Ref Amitges Alt. 2370m / Ref. Colomina Alt. 2420m

Aujourd'hui, nous remontons les discrets sentiers du val de Subenuix pour déboucher face aux aiguilles « Encantats ». Après une courte descente, on déroule la montée du col de Peguera (2720m). Les lacs s'offrent à nous. Descente vers le refuge et nuit dans celui-ci.

Dénivelé : + 940m / - 910m, 14 km

J3 : Ref. Colomina Alt. 2420m / Ref. Estany Long Alt. 1980m

Nous remontons le vallon de l'étang Tort pour ensuite sortir des sentiers battus, à nous le Col Dels Gavatxos et derrière les vallons secrets del Pescador et d'Amitges. Et devinez quoi, on croise de magnifiques lacs. Le sentier devient une sente qui nous emmène ...

Nuit au refuge

Dénivelé : + 500m / - 910m, 12 km

J4 : Ref. Estany Long Alt. 1980m / Ref.Ventosa Alt 2220m



Les pins cembro, le torrent nous accompagnent dans cette première partie de montée. C'est agréable, moins minéral, attention cela ne dure pas, le haut du vallon Contraix est un superbe pierrier. Autre paysage, autre ambiance, les chevilles tiennent bon ? Le sentier de descente est dans un immense éboulis, à moins de jouer les Isards et de passer par ... , enfin on verra sur place l'état de forme des corps.

Dénivelé : + 810m / - 600m, 9 km

J5 : Ref.Ventosa Alt 2220m / Ref.Colomer Alt 2140m

Là ce n'est pas compliqué, on longe los Estany de Travessany, Clot, Mangade, Monges, et arrivée à 2500m, on monte le Montardo. Ce n'est pas le plus haut sommet du parc, mais de là-haut une vue à 360° a tendance à vous couper le souffle.

Je ne vous en dis pas plus venez le voir !

Nuit au refuge

Dénivelé : + 790m / - 870m, 10 km

J6 : Ref.Colomer Alt 2140m / Ref Saboredo

À nous l'immense cirque du Colomer, célèbre pour ses quelques lacs, seulement une cinquantaine et encore sans compter les petits. Des noirs, des bleus, des petits, des grands, des gelés (enfin en septembre...). Il faut bien quitter ce lieu enchanteur, direction le port de la Ratera et descente sur le refuge.

Nuit au refuge

Dénivelé : + 800m / - 640m, 9 km



J7 : Ref Saboredo Alt 2305 / Port de la Bonaigua




Ne soyez pas triste nous allons encore passer cette journée ensemble !

Nous remontons le vallon de Saboredo pour arriver au Coth de l'estanh Gelat. Voyons voir, faites travailler votre mémoire, vous reconnaissez le paysage ? Non ! Alors on part plein Sud et on refait un tour.




Milieu d'après-midi la civilisation, la route, les voitures et les au-revoir

Dénivelé : + 300m / - 700m, 9 km

Le prix comprend :

-  L'encadrement par Patrick Manaud D.E (diplôme d'état) de randonnée en montagne et signant la LSF
-  L'hébergement : 6 nuits en refuge en dortoir
-  Pension complète avec pique-nique le midi.

Le prix ne comprend pas :

-  Les assurances assistance rapatriement-frais de secours et/ou annulation
-  Les boissons, la nourriture, pourboires et dépenses d'ordre personnel
-  Le supplément douches chaudes

Nombre de participants :

Minimum 6 personnes, maximum 12 personnes

Pour vous inscrire, c'est par ici :

[SÉRAC, AIGÜETORTES - ELS ENCANTATS](#)

